

Projekt

z dnia 26 marca 2026 r.

Zatwierdzony przez

**UCHWAŁA NR .../.../2026
RADY GMINY KOBIERZYCE**

z dnia 2026 r.

**w sprawie w sprawie uchwalenia miejscowego planu zagospodarowania przestrzennego obszaru
położonego przy ul. Wincentego Witosa w środkowo-wschodniej części wsi Kobierzyce**

Na podstawie art. 18 ust. 2 pkt 5 ustawy z dnia 8 marca 1990r. o samorządzie gminnym (Dz.U. z 2025r. poz. 1153 ze zm.) i art. 20 ust. 1 ustawy z dnia 27 marca 2003r. o planowaniu i zagospodarowaniu przestrzennym (Dz. U. z 2024r. poz. 1130 ze zm.), w związku z uchwałą Nr II/13/2024 Rady Gminy Kobierzyce z dnia 7 czerwca 2024r. w sprawie przystąpienia do sporządzania miejscowego planu zagospodarowania przestrzennego obszaru położonego przy ul. Wincentego Witosa w środkowo-wschodniej części wsi Kobierzyce oraz po stwierdzeniu, że ustalenia planu nie naruszają ustaleń studium uwarunkowań i kierunków zagospodarowania przestrzennego Gminy Kobierzyce uchwalonego uchwałą Rady Gminy Kobierzyce Nr XXI/413/2020 z dnia 21 sierpnia 2020r., zmienionego zarządzeniem zastępczym Wojewody Dolnośląskiego Nr 1/2023 z dnia 14 lutego 2023r., Rada Gminy Kobierzyce uchwala, co następuje:

**Rozdział 1.
Przepisy ogólne**

§ 1.1. Uchwala się miejscowy plan zagospodarowania przestrzennego obszaru położonego przy ul. Wincentego Witosa w środkowo-wschodniej części wsi Kobierzyce zwany dalej planem miejscowym, którego granice określono w części graficznej zwanej dalej rysunkiem planu miejscowego.

2. Załącznikami do niniejszej uchwały są:

- 1) rysunek planu miejscowego w skali 1:1000, stanowiący załącznik nr 1 do uchwały;
- 2) rozstrzygnięcie o sposobie realizacji, zapisanych w planie inwestycji z zakresu infrastruktury technicznej, które należą do zadań własnych gminy oraz o zasadach ich finansowania, zgodnie z przepisami o finansach publicznych, stanowiące załącznik nr 2 do uchwały;
- 3) dane przestrzenne, o których mowa w art. 67a ust. 2 ustawy z dnia 27 marca 2003 roku o planowaniu i zagospodarowaniu przestrzennym, stanowiące załącznik nr 3 do uchwały.

§ 2. Obowiązującymi ustaleniami planu miejscowego są następujące oznaczenia graficzne rysunku planu miejscowego:

- 1) granica obszaru objętego planem miejscowym;
- 2) linie rozgraniczające tereny o różnym przeznaczeniu lub różnych zasadach zagospodarowania;
- 3) symbole i oznaczenia graficzne wraz z numeracją określające podstawowe przeznaczenie terenów;
- 4) nieprzekraczalne linie zabudowy;
- 5) linie wymiarowe wraz z wymiarem w metrach;
- 6) strefa „B” ochrony konserwatorskiej historycznego układu ruralistycznego wsi, tożsama z historycznym układem ruralistycznym wsi ujętym w Gminnej Ewidencji Zabytków;
- 7) strefa ochrony konserwatorskiej „OW” zabytków archeologicznych, tożsama z obszarem ochrony zabytków archeologicznych ujętym w Gminnej Ewidencji Zabytków, o granicy tożsamej z granicą obszaru objętego planem miejscowym.

§ 3. Ze względu na brak potrzeby w planie nie określa się:

- 1) granic i sposobów zagospodarowania terenów lub obiektów podlegających ochronie, na podstawie odrębnych przepisów, terenów górniczych, a także obszarów szczególnego zagrożenia powodzią, obszarów osuwania się mas ziemnych, krajobrazów priorytetowych określonych w audycie krajobrazowym oraz w planach zagospodarowania przestrzennego województwa;
- 2) sposobów i terminów tymczasowego zagospodarowania, urządzania i użytkowania terenów.

§ 4. Ilekroć w niniejszej uchwale jest mowa o:

- 1) przeznaczeniu podstawowym terenu – należy przez to rozumieć funkcje wraz z urządzeniami i obiektami towarzyszącymi możliwe do realizacji na przeważającej powierzchni terenu wydzielonego liniami rozgraniczającymi;
- 2) przeznaczeniu uzupełniającym terenu – należy przez to rozumieć rodzaje przeznaczenia inne niż podstawowe, które jedynie uzupełniają lub wzbogacają przeznaczenie podstawowe, lokalizowane na zasadzie braku konfliktu z przeznaczeniem podstawowym wynikającym z ich sąsiedztwa;
- 3) nieprzekraczalnej linii zabudowy – należy przez to rozumieć linię ograniczającą obszar, na którym dopuszcza się wznoszenie budynków oraz określonych w ustaleniach planu rodzajów budowli nadziemnych, niebędącymi liniami przesyłowymi, sieciami uzbrojenia terenu oraz związanymi z nimi urządzeniami; następujące części budynków nie mogą pomniejszać odległości liczonej od linii rozgraniczającej do nieprzekraczalnej linii zabudowy:
 - a) schody zewnętrzne, wejścia do budynków, pochylnie i rampy dla osób niepełnosprawnych o więcej niż 1,30m,
 - b) balkony, galerie, tarasy i wykusze o więcej niż 1,0m,
 - c) okapy i gzymsy o więcej niż 0,8m,
 - d) łączna powierzchnia wysuniętych względem linii zabudowy tarasów, wykuszy, gzymsów, galerii i wejść do budynków liczona w ich widoku od strony linii zabudowy nie może przekraczać 40% powierzchni elewacji,
 - e) nieprzekraczalna linia zabudowy obowiązuje nowe budynki oraz rozbudowy części budynków istniejących.

§ 5. Ilekroć w przepisach niniejszej uchwały jest mowa o przeznaczeniu terenu określonym jako:

- 1) usługi – należy przez to rozumieć budynki usługowe wraz z niezbędnymi budynkami gospodarczymi i garażami oraz urządzeniami budowlanymi i komunikacją wewnętrzną, z zakresu:
 - a) usług kultury i rozrywki – tereny przeznaczone pod lokalizację teatrów, kin, muzeów, galerii sztuki, bibliotek, świetlic, ośrodków kultury, a także obiekty do nich podobne, nienależące do innej klasy usług,
 - b) usług zdrowia i pomocy społecznej - tereny przeznaczone pod lokalizację: przychodni, poradni w tym również weterynaryjnych, ambulatoriów, punktów diagnostycznych, ośrodków zdrowia, szpitali, klinik, centrów medycznych, gabinetów lekarskich, zakładów rehabilitacji leczniczej, domów opieki i pomocy nad osobami w podeszłym wieku, usługami społecznymi, szkołami rodzenia, żłobków i punktów opieki nad dziećmi w wieku do lat 3, a także obiekty do nich podobne, nienależące do innej klasy usług,
 - c) usług gastronomii - restauracje, kawiarnie, herbaciarnie, puby, winiarnie oraz placówki gastronomiczno-rekreacyjne, jak kluby bilardowe, kręgielnie wraz z obiektami towarzyszącymi, a także obiekty do nich podobne, nienależące do innej klasy usług,
 - d) usług handlu detalicznego - sprzedaż detaliczna towarów, z wykluczeniem sprzedaży detalicznej paliw do pojazdów mechanicznych, wraz z obiektami towarzyszącymi, o powierzchni sprzedaży nie większej niż 150m², a także obiekty do nich podobne, nienależące do innej klasy usług,
 - e) usług handlu hurtowego – tereny przeznaczone pod lokalizację obiektów związanych z hurtową sprzedażą towarów, o powierzchni sprzedaży nie większej niż 800m², a także obiekty do nich podobne, nienależące do innej klasy usług,
 - f) usług handlu wielkopowierzchniowego – tereny przeznaczone pod lokalizację obiektów związanych ze sprzedażą detaliczną oraz hurtową o powierzchni sprzedaży powyżej 2000m²,

- g) usług edukacji - tereny przeznaczone pod lokalizację: szkół podstawowych i ponadpodstawowych, przedszkoli, punktów opieki nad dziećmi w wieku powyżej 3 lat, świetlic, a także kształcenia dodatkowego lub uzupełniającego, w tym kursy i szkolenia, a także obiekty do nich podobne, nienależące do innej klasy usług
 - h) usług nauki - obiekty związane z działalnością wyższych uczelni, w tym: dydaktycznej, naukowej, badawczej, doświadczalnej, artystycznej, sportowej, rehabilitacyjnej i diagnostycznej, a także obiekty do nich podobne, nienależące do innej klasy usług,
 - i) usług biurowych i administracji – usługi biurowe związane z obsługą nieruchomości, wynajęciem specjalistów, badaniami, działalnością prawniczą, rachunkowością, księgowością, doradztwem, badaniem rynku i opinii publicznej, pośrednictwem, dostarczaniem informacji, sporządzaniem opracowań, reklamą, biurami podróży i agencji turystycznych, usługami przewodnickimi, informacją turystyczną, firmami, finansowymi, bankami, domami maklerskimi, obsługą finansową, ubezpieczeniami i funduszami emerytalno-rentowymi, a także obiekty do nich podobne, nienależące do innej klasy usług,
 - j) usług sportu i rekreacji – obiekty sportowe i rekreacyjne, a także obiekty do nich podobne, nienależące do innej klasy usług,
 - k) usług kultu religijnego – obiekty związane z kultem religijnym, w tym: kościołów, świątyń, kaplic, domów parafialnych, salek katechetycznych, a także obiekty do nich podobne, nienależące do innej klasy usług,
 - l) usług turystyki - tereny przeznaczone pod budynki niemieszkalne czasowego zakwaterowania turystów, takie jak hotele i motele oraz inne budynki zamieszkiwania zbiorowego zdefiniowane w przepisach odrębnych,
 - m) usług bezpieczeństwa i porządku publicznego - usługi związane z ochroną przeciwpożarową, w tym jednostki ratowniczo-gaśnicze, remizy i komendy oraz z zabezpieczeniem bezpieczeństwa obywateli, w tym posterunki i komisariaty policji lub straży gminnej, a także obiekty do nich podobne, nienależące do innej klasy usług,
 - n) usług rzemieślniczych kategorii A - tereny przeznaczone pod lokalizację obiektów służących działalności usługowej świadczonej przez rzemieślników i inne podmioty, związanych z usługami: fryzjerskimi, kosmetycznymi, odnowy biologicznej i poprawy kondycji fizycznej, zegarmistrzowskimi, studiami wizażu i odchudzania, łaźniami i saunami, solariami, gabinetami masażu, szewskimi, krawieckimi, rymarskimi, fotograficznymi, introligatorskimi, poligraficznymi, jubilerskimi, lutniczymi, pralniczymi, urządzeniem wystaw, naprawami artykułów użytku osobistego i domowego oraz sprzętu elektronicznego, a także obiekty do nich podobne, nienależące do innej klasy usług,
 - o) usług rzemieślniczych kategorii B - tereny przeznaczone pod lokalizację obiektów służących działalności usługowej świadczonej przez rzemieślników i inne podmioty, związanych z usługami: obsługi pojazdów samochodowych, stacje diagnostyki pojazdów, warsztaty samochodowe biura wynajmu pojazdów mechanicznych, salony samochodowe, parkingi, a także obiekty służące: ekspozycji i obsłudze serwisowej pojazdów samochodowych z wykluczeniem stacji paliw i myjni samochodowych, oraz obiekty firm i baz budowlanych, a także obiekty do nich podobne, nienależące do innej klasy usług;
- 2) zieleni urządzonej - należy przez to rozumieć obszary zieleni urządzonej takie jak skwery, parki, zieleni towarzysząca obiektom budowlanym, wraz z urządzeniami rekreacji oraz innymi urządzeniami i obiektami towarzyszącymi;
- 3) obsługi komunikacji - należy przez to rozumieć tereny obejmujące: parkingi, zatoki przystankowe, place postojowe, pętle do zawracania, budynki, w tym dworce i obiekty związane z obsługą podróży i kierowców wraz z komunikacją wewnętrzną, a także obiekty do nich podobne nienależące do innej klasy przeznaczeń;
- 4) dystrybucyjnych urządzeniach infrastruktury technicznej – należy przez to rozumieć ogół podziemnych i nadziemnych dystrybucyjnych urządzeń liniowych i kubaturowych służących: zaopatrzeniu w wodę, odprowadzeniu ścieków i wód opadowych, zaopatrzeniu w energię elektryczną, w tym trafostacje, gaz i ciepło oraz łączności i telekomunikacji.

Rozdział 2.

Ustalenia dla całego obszaru objętego planem

§ 6. Ustalenia w zakresie zasad ochrony i kształtowania ładu przestrzennego:

- 1) przebieg i wymiary nieprzekraczalnych linii zabudowy zgodnie z rysunkiem planu;
- 2) szerokość terenów komunikacji w liniach rozgraniczających zgodnie z wymiarami na rysunku planu;
- 3) w istniejącej zabudowie dopuszcza się remonty zachowujące dotychczasowe wskaźniki zagospodarowania terenów, gabaryty, wysokość oraz parametry geometrii dachów;
- 4) wysokość budowli sytuowanych na dachach budynków:
 - a) poza granicami strefy "B" ochrony konserwatorskiej historycznego układu ruralistycznego wysokość budowli mierzona od górnego obrysu połaci dachowej, nie może być większa niż 1/3 wysokości budynku, na którym jest usytuowana, przy czym na dachach budynków o maksymalnej dopuszczanej wysokości, dopuszcza się budowle nie wyższe niż 3m mierzone od najwyższego punktu dachu,
 - b) w granicach strefy "B" ochrony konserwatorskiej historycznego układu ruralistycznego – zakazuje się wprowadzania budowli na dachach budynków;
- 5) ustalenia pkt. 4 nie dotyczą budowli infrastruktury telekomunikacyjnej, dystrybucyjnej infrastruktury technicznej i sieci uzbrojenia;
- 6) w granicach terenu 1UZ-UK dopuszcza się remonty zachowujące dotychczasowe wskaźniki zagospodarowania terenów, gabaryty, wysokość oraz parametry geometrii dachów.

§ 7. Ustalenia w zakresie zasad ochrony środowiska, przyrody i krajobrazu:

- 1) ustala się zakaz prowadzenia działalności związanej z: logistyką (magazyny, składy, bazy), demontażem pojazdów, punktów skupu i składowania surowców wtórnych oraz zakładów stolarskich (przeróbka drewna i produkcja wyrobów z drewna) i kamieniarskich, gospodarowaniem odpadami oraz usług handlu hurtowego, usług handlu wielkopowierzchniowego, usług rzemieślniczych kategorii B, usług turystyki, usług nauki, usług kultu religijnego;
- 2) ustala się zakaz realizacji inwestycji oraz prowadzenia działalności, której negatywne oddziaływanie może przekroczyć granice nieruchomości;
- 3) teren usług zdrowia i pomocy społecznej lub usług kultury i rozrywki 1UZ-UK zalicza się zgodnie z przepisami dotyczącymi ochrony środowiska w zakresie ochrony przed hałasem do terenów szpitali poza miastem.

§ 8. Ustalenia w zakresie zasad ochrony dziedzictwa kulturowego, zabytków w tym krajobrazów kulturowych:

- 1) wyznacza się strefę „B” ochrony konserwatorskiej historycznego układu ruralistycznego, obejmującą historyczny układ ruralistyczny tożsamy z terenem ujętym w Gminnej Ewidencji Zabytków, w której obowiązują następujące wymagania konserwatorskie:
 - a) należy zachować i wyeksponować elementy historycznego układu przestrzennego, tj. rozplanowanie dróg, ulic i placów, linie zabudowy, kompozycję wewnątrz ruralistycznych, zabudowy, zieleni,
 - b) należy przyznać pierwszeństwo wszelkim działaniom odtworzeniowym i rewaloryzacyjnym; należy preferować te inwestycje, które stanowią rozszerzenie lub uzupełnienie już istniejących form zainwestowania terenu,
 - c) przy inwestycjach związanych z modernizacją, rozbudową, przebudową obiektów istniejących wymaga się nawiązania gabarytami i sposobem kształtowania bryły i użytymi materiałami elewacyjnymi do miejscowej tradycji architektonicznej; w przypadku rozbudowy istniejącego już obiektu - o ile część dobudowywana nie będzie dominowała swoją formą i wielkością nad istniejącym obiektem - rozbudowany obiekt powinien kontynuować formę architektoniczną już istniejącego poprzez stworzenie spójnej kompozycji,

d) nowa zabudowa winna być zharmonizowana z historyczną kompozycją przestrzenno-architektoniczną w zakresie: lokalizacji, rozplanowania, skali, formy architektonicznej - ukształtowania bryły, w tym kształtu i wysokości dachu, poziomu posadowienia parteru, użytych form i podziałów architektonicznych, artykulacji elewacji, detalu, podziałów otworów okiennych i drzwiowych, materiału oraz przy nawiązaniu do historycznej zabudowy miejscowości; nowa zabudowa nie może przewyższać skalą zlokalizowanej w sąsiedztwie zabudowy zabytkowej,

e) obowiązują następujące parametry kształtowania zabudowy:

- nowe budynki maksymalnie dwukondygnacyjne, o maksymalnej wysokości do 9m (licząc od poziomu gruntu do górnej krawędzi kalenicy dachu),
- w nowej zabudowie należy stosować dachy dwuspadowe o symetrycznym układzie połąci dachowych i kątem nachylenia pomiędzy 38° a 45°, pokrycie dachu z dachówki ceramicznej w kolorze ceglastym matowym, dopuszcza się rozbudowę istniejącego budynku przy kontynuacji istniejących już form dachów,
- elewacje nowych budynków należy kształtować w nawiązaniu do rozwiązań stosowanych w występujących na terenie wsi budynkach historycznych, o zachowanych walorach architektonicznych w zakresie podziałów, detalu, kolorystyki, użytych materiałów elewacyjnych, wymagane elewacje tynkowane lub ceglane; przy rozbudowie istniejącego budynku dopuszcza się kształtowanie elewacji przy kontynuacji istniejących już form elewacji,
- w nowych budynkach należy stosować kolory pastelowe, stonowane, nawiązujące do historycznej kolorystyki budynków: w odcieniach bieli, rozbielonych piasków, beżu; przy rozbudowie istniejącego budynku dopuszcza się stosowanie kolorów elewacji istniejącego budynku,
- ustala się zakaz lokalizacji blaszanych garaży i budynków gospodarczych,
- obowiązują zachowania i uzupełnianie zieleni wysokiej, w tym nasadzeń przydrożnych,
- ustala się zakaz lokalizacji dominant architektonicznych, urządzeń technicznych o gabarytach kolidujących z krajobrazem kulturowym obszaru,
- ustala się zakaz stosowania sidingu jako materiału elewacyjnego,
- elementy infrastruktury technicznej należy realizować w sposób uwzględniający zachowanie wartości walorów krajobrazowych i ochronę historycznego krajobrazu,
- dopuszcza się lokalizację zbiorników na gaz płynny jako wziemnych lub osłoniętych zielenią zimozieloną, w miejscach nieeksploatowanych;

2) ustala się strefę ochrony konserwatorskiej "OW" zabytków archeologicznych, tożsamą z obszarem ochrony zabytków archeologicznych ujętym w Gminnej Ewidencji Zabytków, o granicy tożsamej z granicą obszaru objętego planem miejscowym, w której dla inwestycji związanych z pracami ziemnymi wymagane jest przeprowadzenie badań archeologicznych, zgodnie z przepisami odrębnymi.

§ 9. 1. Granice terenów 1UZ-UK, 1KO i 1KDL stanowią granice terenów rozmieszczenia inwestycji celu publicznego o znaczeniu lokalnym.

2. Tereny oznaczone symbolami 1UZ-UK, 1KO i 1KDL stanowią obszary przestrzeni publicznej.

3. Na terenach wskazanych w ust. 2 dopuszcza się lokalizację urządzeń technicznych, zieleni i tymczasowych obiektów usługowych na warunkach określonych w przepisach odrębnych.

§ 10. Ustalenia w zakresie szczegółowych zasad i warunków scalania i podziałów nieruchomości:

- 1) ustala się minimalną powierzchnię działek: 800m², z zastrzeżeniem pkt. 3;
- 2) ustala się minimalne szerokości frontów działek: 16m, z zastrzeżeniem pkt. 3;
- 3) dla działek wydzielanych w celu realizacji układów komunikacyjnych i lokalizacji urządzeń infrastruktury technicznej minimalna powierzchnia działki nie mniejsza niż 10m², a minimalna szerokość działki nie mniejsza niż 2m;
- 4) kąt położenia granic działek w stosunku do pasa drogowego powinien zawierać się w przedziale od 60° do 120°.

§ 11. Ustalenia w zakresie szczególnych warunków zagospodarowania terenów oraz ograniczeń w ich użytkowaniu, w tym zakaz zabudowy: w granicach pasów technologicznych od istniejącej napowietrznej linii elektroenergetycznej SN 20kV (w odległości 5m od osi napowietrznej linii elektroenergetycznej licząc w każdą stronę) obowiązują ograniczenia w zagospodarowaniu i użytkowaniu terenu określone w przepisach odrębnych, a w szczególności:

- 1) zakaz lokalizacji pomieszczeń przeznaczonych na stały pobyt ludzi;
- 2) zakaz sadzenia drzew i krzewów o wysokości większej niż 3m;
- 3) obowiązek zapewnienia operatorowi sieci dostępu i dojazdu, w tym ciężkim sprzętem, do linii i słupów.

§ 12. 1. Ustalenia w zakresie zasad modernizacji, rozbudowy i budowy systemów komunikacji:

- 1) ustala się powiązanie z układem komunikacyjnym poza obszarem objętym planem miejscowym:
 - a) terenu 1UZ-UK wjazdem z terenu obsługi komunikacji 1KO lub z drogi 1KDL,
 - b) terenu 1KO wjazdem z drogi lokalnej 1KDL;
- 2) dopuszcza się sytuowane i/lub wydzielanie niezbędnych działek dla realizacji komunikacji drogowej wewnętrznej.

2. Ustalenia w zakresie miejsc parkingowych:

- 1) ustala się dla terenu 1UZ-UK obowiązek zapewnienia miejsc parkingowych w ilości wynoszącej co najmniej 1 miejsce parkingowe na każde rozpoczęte 150m² powierzchni całkowitej usług;
- 2) ustala się dla terenu 1KO obowiązek zapewnienia miejsc parkingowych w ilości wynoszącej co najmniej 1 miejsce parkingowe na 4 zatrudnionych;
- 3) do bilansu niezbędnych miejsc parkingowych dla zabudowy położonej:
 - a) na terenie o symbolu 1KO dopuszcza się wliczanie miejsc zlokalizowanych na terenie o symbolu 1UZ-UK oraz w liniach rozgraniczających dróg publicznych,
 - b) na terenie o symbolu 1UZ-UK dopuszcza się wliczanie miejsc zlokalizowanych na terenie o symbolu 1KO oraz w liniach rozgraniczających dróg publicznych;
- 4) miejsca do parkowania należy realizować jako utwardzone w całości lub w części;
- 5) ilość miejsc parkingowych przeznaczonych na parkowanie pojazdów zaopatrzonych w kartę parkingową należy wyznaczać na zasadach określonych w przepisach odrębnych;
- 6) miejsca parkingowe przeznaczone na parkowanie pojazdów zaopatrzonych w kartę parkingową wlicza się do bilansu miejsc parkingowych.

§ 13. Ustalenia w zakresie zasad budowy, przebudowy lub rozbudowy infrastruktury technicznej:

- 1) powiązanie urządzeń dystrybucyjnej infrastruktury technicznej obszaru objętego planem z układem zewnętrznym oraz ich parametry zgodnie z przepisami odrębnymi;
- 2) dopuszcza się modernizację, przebudowę, rozbudowę urządzeń dystrybucyjnej infrastruktury technicznej oraz zmianę przebiegu istniejących sieci, zgodnie z przepisami odrębnymi;
- 3) zaopatrzenie w energię elektryczną: ustala się zasilanie w energię elektryczną z dystrybucyjnej sieci elektroenergetycznej lub ze źródeł indywidualnych, w tym odnawialnych źródeł energii, z zastrzeżeniem pkt 11;
- 4) zaopatrzenie w wodę:
 - a) ustala się zaopatrzenie budynków w wodę, z uwzględnieniem warunków dostępności do wody dla celów przeciwpożarowych:
 - z rozdzielczej sieci wodociągowej,
 - z indywidualnych ujęć, z zastrzeżeniem lit. b,

- b) w ramach zwykłego korzystania z wód, w rozumieniu przepisów odrębnych, dopuszcza się budowę własnych ujęć wodociągowych o parametrach nieprzekraczających wartości, które w myśl przepisów odrębnych wymagałyby uzyskania pozwolenia wodnoprawnego lub zezwolenia wodnoprawnego;
- 5) odprowadzanie ścieków: ustala się odprowadzenie ścieków komunalnych do kanalizacji sanitarnej, zgodnie z przepisami odrębnymi;
- 6) odprowadzenie wód opadowych i roztopowych - z wykluczeniem terenów komunikacji i infrastruktury technicznej - ustala się odprowadzenie do kanalizacji deszczowej, przy czym obowiązuje stosowanie rozwiązań polegających na zagospodarowaniu całości lub części wód w miejscu opadu, w szczególności poprzez gospodarcze wykorzystanie, odparowanie, rozsączanie do gruntu lub retencjonowanie na działce budowlanej wraz ze spowolnianiem ich odpływu do odbiornika;
- 7) gromadzenie i usuwanie odpadów: obowiązują zasady określone w przepisach odrębnych;
- 8) telekomunikacja: dostęp do usług telekomunikacyjnych, w tym sieci szerokopasmowych, podziemną lub radiową siecią telekomunikacyjną;
- 9) zaopatrzenie w gaz: ustala się zaopatrzenie w gaz ze zbiorników gazu płynnego lub z dystrybucyjnej sieci gazowej, zgodnie z przepisami odrębnymi;
- 10) zaopatrzenie w ciepło: ustala się zaopatrzenie w ciepło z indywidualnych lub zbiorowych źródeł ciepła; dopuszcza się zaopatrzenie w energię do celów grzewczych z odnawialnych źródeł energii zgodnie z przepisami odrębnymi, z zastrzeżeniem pkt. 11;
- 11) zasady lokalizacji urządzeń wytwarzających energię z odnawialnych źródeł energii:
 - a) dopuszcza się lokalizację urządzeń wytwarzających energię z odnawialnych źródeł energii, na warunkach określonych w przepisach odrębnych, z zastrzeżeniem lit. b i c;
 - b) maksymalna moc elektryczna zainstalowana wolnostojących fotowoltaicznych urządzeń wytwarzających energię z odnawialnych źródeł energii nie większa niż 500 kW,
 - c) ustala się zakaz lokalizacji:
 - biogazowni, w tym instalacji służących do wytwarzania biogazu rolniczego, niezależnie od ich mocy,
 - urządzeń wytwarzających energię z odnawialnych źródeł energii wykorzystujących energię wiatru, z wyjątkiem urządzeń stanowiących mikroinstalacje.

Rozdział 3. **Ustalenia szczegółowe**

§ 14. 1. Wyznacza się teren usług zdrowia i pomocy społecznej lub usług kultury i rozrywki oznaczony na rysunku planu symbolem **1UZ-UK**, dla którego obowiązują następujące ustalenia:

- 1) przeznaczenie podstawowe:
 - a) usługi zdrowia i pomocy społecznej,
 - b) usługi kultury i rozrywki;
- 2) przeznaczenie uzupełniające:
 - a) usługi (usługi gastronomii, usługi handlu detalicznego, usługi rzemieślnicze kategorii A, usługi edukacji, usługi sportu i rekreacji, usługi biurowe i administracji, usługi bezpieczeństwa i porządku publicznego) - z wykluczeniem: usług handlu hurtowego, usług handlu wielkopowierzchniowego, usług rzemieślniczych kategorii B, usług turystyki, usług kultu religijnego, usług nauki,
 - b) komunikacja drogowa wewnętrzna,
 - c) zieleń urządzona,
 - d) dystrybucyjne urządzenia infrastruktury technicznej.

2. Na terenie, o którym mowa w ust. 1 obowiązują następujące zasady ochrony i kształtowania ładu przestrzennego, kształtowania zabudowy oraz wskaźniki zagospodarowania terenu:

- 1) obowiązują nieprzekraczalne linie zabudowy zgodnie z przebiegiem na rysunku planu miejscowego;

- 2) dopuszcza się budowę kondygnacji podziemnych;
- 3) ustala się wskaźniki nadziemnej intensywności zabudowy:
 - a) minimalny: 0,01,
 - b) maksymalny: 3,0;
- 4) ustala się maksymalny udział powierzchni zabudowy: 0,60;
- 5) ustala się minimalny udział powierzchni biologicznie czynnej: 0,20;
- 6) ustala się gabaryty i wysokość zabudowy:
 - a) wysokość budynków usługowych : maksymalnie 9m,
 - b) wysokość wolnostojących budynków gospodarczych i garaży: maksymalnie 7m,
 - c) wysokość budowli: maksymalnie 9m, z wyłączeniem wiat i altan, dla których maksymalną wysokość ustala się na 5m, z zastrzeżeniem ustaleń § 6 pkt 4;
- 7) ustala się zasady kształtowania dachów: dachy o dowolnej geometrii i rodzajach pokrycia dachów, przy czym nie dopuszcza się niemalowanej blachy trapezowej;
- 8) dopuszcza się sytuowanie budynków zwróconych ścianą bez otworów okiennych lub drzwiowych w stronę granicy z sąsiednią działką budowlaną, w odległości 1,5m od tej granicy lub bezpośrednio przy tej granicy.

§ 15. Wyznacza się teren drogi lokalnej oznaczony na rysunku planu symbolem **1KDL**, w którego granicach obowiązują następujące ustalenia:

- 1) przeznaczenie podstawowe: droga lokalna;
- 2) przeznaczenie uzupełniające:
 - a) urządzenia dystrybucyjnej infrastruktury technicznej,
 - b) zieleń urządzona;
- 3) zasady modernizacji, rozbudowy i budowy systemów komunikacji: szerokość w liniach rozgraniczających zgodnie z rysunkiem planu.

§ 16. 1. Wyznacza się teren obsługi komunikacji oznaczony na rysunku planu symbolem **1KO**, w którego granicach obowiązują następujące ustalenia:

- 1) przeznaczenie podstawowe: obsługa komunikacji;
- 2) przeznaczenie uzupełniające:
 - a) usługi (usługi gastronomii, usługi handlu detalicznego, usługi rzemieślnicze kategorii A, usługi sportu i rekreacji, usługi bezpieczeństwa i porządku publicznego, usługi biurowe i administracji, usługi kultury i rozrywki) - z wykluczeniem: usług handlu hurtowego, usług handlu wielkopowierzchniowego, usług rzemieślniczych kategorii B, usług edukacji, usług turystyki, usług kultu religijnego, usług nauki, usług zdrowia i pomocy społecznej,
 - b) urządzenia dystrybucyjnej infrastruktury technicznej,
 - c) zieleń urządzona.

2. Na terenie, o którym mowa w ust. 1 obowiązują następujące zasady ochrony i kształtowania ładu przestrzennego, kształtowania zabudowy oraz wskaźniki zagospodarowania terenu:

- 1) ustala się wskaźniki nadziemnej intensywności zabudowy:
 - a) minimalny: 0,00,
 - b) maksymalny: 0,40;
- 2) maksymalny udział powierzchni zabudowy: 0,40,
 - a) ustala się minimalny udział powierzchni biologicznie czynnej: 0,00,
 - b) ustala się gabaryty i wysokość zabudowy:

- wysokość budynków : maksymalnie 7m,
- wysokość budowli: maksymalnie 15m;

- 3) ustala się zasady kształtowania dachów: dachy o dowolnej geometrii i rodzajach pokrycia dachów, przy czym nie dopuszcza się niemalowanej blachy trapezowej;
- 4) dopuszcza się sytuowanie budynków zwróconych ścianą bez otworów okiennych lub drzwiowych w stronę granicy z sąsiednią działką budowlaną, w odległości 1,5m od tej granicy lub bezpośrednio przy tej granicy.

Rozdział 4. Przepisy końcowe

§ 17. Wysokość stawki procentowej, na podstawie której ustala się opłatę, o której mowa w art. 36 ust. 4 ustawy z dnia 27 marca 2003r. o planowaniu i zagospodarowaniu przestrzennym, określa się na 30%.

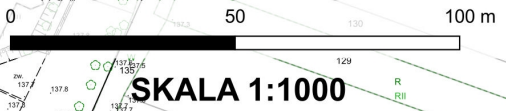
§ 18. Wykonanie niniejszej uchwały powierza się Wójtowi Gminy Kobierzyce.

§ 19. Uchwała wchodzi w życie po upływie 14 dni od daty ogłoszenia w Dzienniku Urzędowym Województwa Dolnośląskiego.

Miejscowy plan zagospodarowania przestrzennego obszaru położonego przy ul. Wincentego Witosa w środkowo-wschodniej części wsi Kobierzyce

RYSUNEK PLANU MIEJSCOWEGO

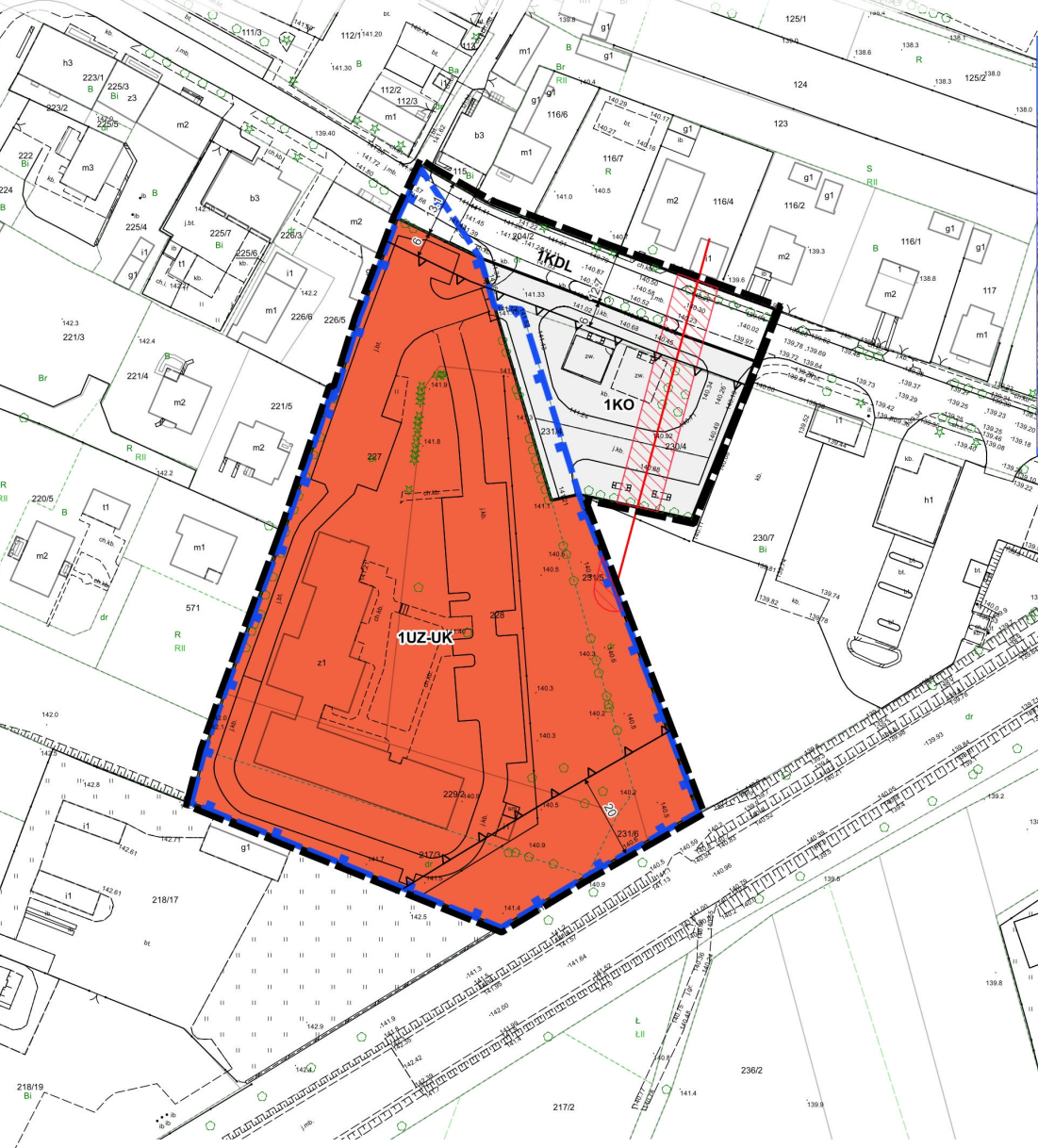
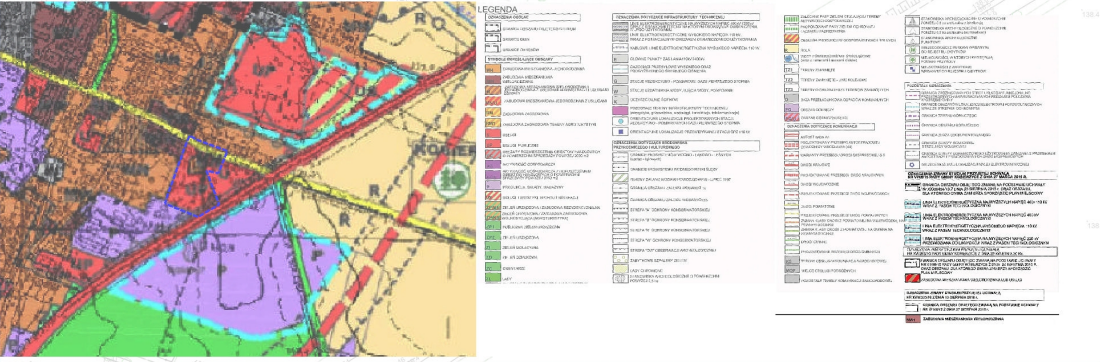
ZAŁĄCZNIK NR 1



SKALA 1:1000



Wyrys ze studium uwarunkowań i kierunków zagospodarowania przestrzennego Gminy Kobierzyce uchwalonego uchwałą Rady Gminy Kobierzyce Nr XXI/413/2020 z dnia 21 sierpnia 2020r., zmienionego zarządzeniem zastępczym Wojewody Dolnośląskiego Nr 1/2023 z dnia 14 lutego 2023r.,



LEGENDA

- GRANICA OBSZARU OBJĘTEGO PLANEM MIEJSCOWYM
- LINIA ROZGRANICZAJĄCA TERENY O RÓŻNYM PRZEZNACZENIU LUB RÓŻNYCH ZASADACH ZAGOSPODAROWANIA
- NIEPRZEKRACZALNA LINIA ZABUDOWY
- 20 LINIA WYMIAROWA WRAZ Z WYMIAREM W METRACH
- UZ-UK TEREN USŁUG ZDROWIA I POMOCY SPOŁECZNEJ LUB USŁUG KULTURY I ROZRYWKI
- KDL TEREN DROGI LOKALNEJ
- KO TEREN OBSŁUGI KOMUNIKACJI
- STREFA "B" OCHRONY KONSERWATORSKIEJ HISTORYCZNEGO UKŁADU RURALISTYCZNEGO, OBEJMUJĄCA HISTORYCZNY UKŁAD RURALISTYCZNY TOŻSAMY Z TERENEM UJĘTĄ W GMINNEJ EWIDENCJI ZABYTKÓW
- OBZAR OBJĘTY PLANEM MIEJSCOWYM W CAŁOŚCI ZNAJDUJE SIĘ W STREFIE OCHRONY KONSERWATORSKIEJ "OW" ZABYTKÓW ARCHEOLOGICZNYCH, TOŻSAMEJ Z OBSZAREM OCHRONY ZABYTKÓW ARCHEOLOGICZNYCH UJĘTYCH W GMINNEJ EWIDENCJI ZABYTKÓW
- PAS TECHNOLOGICZNY OD ISTNIEJĄCEJ NAPIĘTRZNEJ LINII ELEKTROENERGETYCZNEJ SN 20KV
- ISTNIEJĄCA NAPIĘTRZNA LINIA ELEKTROENERGETYCZNA SN 20KV

Załącznik nr 2 do uchwały nr

RADY GMINY KOBIERZYCE

z dnia.....2026 r.

ROZSTRZYGNIECIE

o sposobie realizacji, zapisanych w miejscowym planie miejscowego zagospodarowania przestrzennego obszaru położonego przy ul. Wincentego Witosa w środkowo-wschodniej części wsi Kobierzyce inwestycji z zakresu infrastruktury technicznej, które należą do zadań własnych gminy oraz zasadach ich finansowania, zgodnie z przepisami o finansach publicznych

1. Zgodnie z ustaleniami planu zawartymi w treści uchwały ustala się realizację inwestycji z zakresu infrastruktury technicznej należących do zadań własnych gminy, polegających na rozbudowie sieci wodociągowej i sieci kanalizacyjnej oraz budowie dróg dojazdowych.

2. Realizacja inwestycji zostanie sfinansowana z dochodów własnych gminy bądź innych źródeł finansowania przewidzianych przepisami o finansach publicznych.

Załącznik nr 3 do uchwały nr

RADY GMINY KOBIERZYCE

z dnia.....2026 r.

**Dane przestrzenne, o których mowa w art. 67a ust. 2 ustawy z dnia 27 marca 2003 roku
o planowaniu i zagospodarowaniu przestrzennym**

Plik GML.

UZASADNIENIE

1. Projekt miejscowego planu zagospodarowania przestrzennego obszaru położonego przy ul. Wincentego Witosa w środkowo-wschodniej części wsi Kobierzyce sporządzony został na podstawie uchwały Nr II/13/2024 Rady Gminy Kobierzyce z dnia 7 czerwca 2024r. w sprawie przystąpienia do sporządzania miejscowego planu zagospodarowania przestrzennego obszaru położonego przy ul. Wincentego Witosa w środkowo-wschodniej części wsi Kobierzyce.
2. Projekt planu obejmuje tereny położone w środkowo-wschodniej części wsi Kobierzyce o powierzchni ok. 1,45ha.
3. W granicach obszaru objętego planem obowiązują ustalenia miejscowego planu zagospodarowania przestrzennego wsi Kobierzyce (D70) uchwalonego uchwałą nr XLVIII/944/2023 Rady Gminy Kobierzyce z dnia 22 czerwca 2023r., opublikowaną w Dzienniku Urzędowym Województwa Dolnośląskiego z dnia 23 października 2023r., poz. 5753.
4. Projekt planu miejscowego nie narusza studium uwarunkowań i kierunków zagospodarowania przestrzennego Gminy Kobierzyce uchwalonego uchwałą Rady Gminy Kobierzyce Nr XXI/413/2020 z dnia 21 sierpnia 2020r., zmienionego zarządzeniem zastępczym Wojewody Dolnośląskiego Nr 1/2023 z dnia 14 lutego 2023r. i został sporządzony na mapie pozyskanej z państwowego zasobu geodezyjnego (mapa numeryczna układ współrzędnych 2000 strefa 6, licencja nr TN.430.3061.2024_0223_P).
5. Projekt miejscowego planu zagospodarowania przestrzennego obszaru położonego przy ul. Wincentego Witosa w środkowo-wschodniej części wsi Kobierzyce poddany został procedurze formalno-prawnej określonej w art. 17 ustawy z dnia 27 marca 2003r. o planowaniu i zagospodarowaniu przestrzennym (Dz. U. z 2024r. poz. 1130, ze zm.) oraz w ustawie z dnia 3 października 2008r. o udostępnianiu informacji o środowisku i jego ochronie, udziale społeczeństwa w ochronie środowiska oraz o ocenach oddziaływania na środowisko (Dz. U. z 2024r., poz. 1112, ze zm.); zakres opracowania jest zgodny z rozporządzeniem Ministra Rozwoju i Technologii z dnia 17 grudnia 2021 r. w sprawie wymaganego zakresu projektu miejscowego planu zagospodarowania przestrzennego (Dz. U. z 2021 r., poz. 2404).
6. Projekt miejscowego planu zagospodarowania przestrzennego obszaru położonego przy ul. Wincentego Witosa w środkowo-wschodniej części wsi Kobierzyce uzyskał opinie i uzgodnienia wymagane zgodnie z treścią art. 17 ust 6 ustawy z dnia 27 marca 2003r. o planowaniu i zagospodarowaniu przestrzennym (Dz. U. z 2024r. poz. 1130, ze zm.). Ze względu na brak wstępowania takiej problematyki projekt planu miejscowego nie wymagał zaopiniowania w zakresie: lokalizacji nowych zakładów o zwiększonym lub dużym ryzyku wystąpienia poważnych awarii, o których mowa w art. 250 ust. 5 i 7 ustawy z dnia 27 kwietnia 2001 r. – Prawo ochrony środowiska, istniejących zakładów o zwiększonym lub dużym ryzyku wystąpienia poważnych awarii oraz rozmieszczenia obszarów przestrzeni publicznej i terenów zabudowy mieszkaniowej w sąsiedztwie zakładów o zwiększonym lub dużym ryzyku wystąpienia poważnych awarii, w przypadku gdy te inwestycje, obszary lub tereny zwiększają ryzyko lub skutki poważnych awarii, terenów zagrożonych osuwaniem się mas ziemnych, w zakresie sposobu zagospodarowania gruntów leżących w odległości nie większej niż: 25 m od osi napowietrznej linii elektroenergetycznej najwyższych napięć, w przypadku gdy napięcie znamionowe tej linii elektroenergetycznej wynosi 220 kV, 40 m od osi napowietrznej linii elektroenergetycznej najwyższych napięć, w przypadku gdy napięcie znamionowe tej linii elektroenergetycznej przekracza 220 kV, lecz jest nie większe niż 400 kV, 70 m od osi napowietrznej linii elektroenergetycznej najwyższych napięć, w przypadku gdy napięcie znamionowe tej linii elektroenergetycznej przekracza 400 kV, 25 m od osi linii kablowej HVDC 450 kV oraz żyły powrotnej, 65 metrów od osi gazociągu wysokiego ciśnienia o średnicy mniejszej niż 500 mm lub równej 500 mm, 100 metrów od osi gazociągu wysokiego ciśnienia o średnicy większej niż 500 mm, 65 m od osi gazociągu wysokiego ciśnienia o średnicy mniejszej niż 500 mm lub równej 500 mm, 100 m od osi gazociągu wysokiego ciśnienia o średnicy większej niż 500 mm, 35 m od osi gazociągu podwyższonego średniego ciśnienia o średnicy mniejszej niż 500 mm lub równej 500 mm, 50 m od osi gazociągu podwyższonego średniego ciśnienia o średnicy większej niż 500 mm, w zakresie terenów leżących w odległości nie większej niż 20 m od osi istniejącego rurociągu przesyłowego dalekosiężnego służącego do transportu ropy naftowej lub produktów naftowych; ani dokonania uzgodnień w zakresie: sposobu zagospodarowania obszarów kolejowych i terenów przyległych do obszarów kolejowych, wpływu na bezpieczeństwo ruchu kolejowego lub rozwój sieci kolejowych linii kolejowej o znaczeniu państwowym, lokalizacji inwestycji i inwestycji towarzyszących oraz obszaru otoczenia Centralnego Portu Komunikacyjnego, zagospodarowania pasa technicznego,

pasa ochronnego oraz morskich portów i przystani, zagospodarowania terenów górniczych, zagospodarowania obszarów ochrony uzdrowiskowej.

7. Sposób realizacji wymogów wynikających z art. 1 ust. 2–4 ustawy o planowaniu i zagospodarowaniu przestrzennym:
 - 1) wymagania ładu przestrzennego, w tym urbanistyki i architektury: ustalenia planu miejscowego adaptują ustalenia obowiązującego obecnie planu miejscowego wprowadzając zmiany w zakresie przeznaczenia uzupełniającego terenów (teren obsługi komunikacji, usługi zdrowia i pomocy społecznej, usługi gastronomii, usługi handlu) oraz zmianę nieprzekraczalnej linii zabudowy, Ustalenia opracowanego projektu planu miejscowego uwzględniają wykształconą zwartą strukturę funkcjonalno-przestrzenną wsi Kobierzyce.
 - 2) walory architektoniczne i krajobrazowe: ustalenia planu miejscowego uwzględniają walory architektoniczne i krajobrazowe obszaru objętego planem oraz nawiązują do ustaleń obowiązujących dotychczas miejscowych planów zagospodarowania przestrzennego w odniesieniu do zasad i wskaźników kształtowania zabudowy.
 - 3) wymagania ochrony środowiska, w tym gospodarowania wodami i ochrony gruntów rolnych i leśnych:
 - a) ustalenia planu miejscowego wprowadzają wymagania w zakresie ochrony wód gruntowych i powierzchniowych przed zanieczyszczeniami, w tym budowy systemu kanalizacji sanitarnej,
 - b) ustalenia planu miejscowego uwzględniają wymagania ochrony gruntów rolnych i leśnych przed zmianą przeznaczenia na cele nierolnicze przez wykorzystanie uzyskanych dotychczas zgód na zmianę przeznaczenia gruntów rolnych na cele nierolnicze oraz gruntów budowlanych i gruntów niższych klas bonitacyjnych.
 - 4) wymagania ochrony dziedzictwa kulturowego i zabytków oraz dóbr kultury współczesnej: ustalenia planu miejscowego uwzględniają wymagania ochrony dziedzictwa kulturowego i zabytków przez wyznaczenie strefy „B” ochrony konserwatorskiej historycznego układu ruralistycznego oraz zabytków archeologicznych (strefa ochrony konserwatorskiej „OW” dla ochrony zabytków archeologicznych).
 - 5) wymagania ochrony zdrowia oraz bezpieczeństwa ludzi i mienia, także potrzeby osób ze szczególnymi potrzebami, o których mowa w ustawie z dnia 19 lipca 2019 r. o zapewnianiu dostępności osobom ze szczególnymi potrzebami (Dz. U. z 2022 r. poz. 2240 oraz z 2024 r. poz. 731):
 - a) w planie określono wymagania w zakresie dopuszczalnego poziomu hałasu dla poszczególnych kategorii przeznaczenia terenów chronionych przed hałasem,
 - b) w planie określono wymagania w zakresie wyznaczania miejsc parkingowych przeznaczonych na parkowanie pojazdów zaopatrzonych w kartę parkingową,
 - c) plan nie wprowadza ustaleń mogących mieć negatywny wpływ na potrzeby osób niepełnosprawnych.
 - 6) walory ekonomiczne przestrzeni: plan miejscowy uwzględnia walory ekonomiczne przestrzeni przez wykorzystanie ustaleń obowiązującego planu miejscowego oraz terenów znajdujących się w sąsiedztwie istniejących dróg publicznych i wewnętrznych oraz w zasięgu podstawowej infrastruktury technicznej.
 - 7) prawo własności: plan miejscowy w maksymalnym stopniu uwzględnia prawo własności przez utrzymanie funkcji terenów zgodnie z obecnym użytkowaniem terenów oraz partycypację społeczną w trakcie sporządzania planu.
 - 8) potrzeby obronności i bezpieczeństwa państwa: plan miejscowy nie wprowadza ustaleń mogących mieć negatywny wpływ na potrzeby obronności i bezpieczeństwa państwa. W granicach obszaru objętego planem nie występują obiekty ani instalacje związane z obronnością i bezpieczeństwem państwa.
 - 9) potrzeby interesu publicznego: plan miejscowy uwzględnia potrzeby interesu publicznego przez zapewnienie warunków dostępności terenu do dróg publicznych oraz warunków realizacji podstawowej infrastruktury technicznej.
 - 10) potrzeby w zakresie rozwoju infrastruktury technicznej, w szczególności sieci szerokopasmowych: plan miejscowy uwzględnia potrzeby w zakresie rozwoju infrastruktury technicznej przez zapewnienie warunków realizacji podstawowej infrastruktury technicznej, w tym sieci szerokopasmowych.

- 11) zapewnienie udziału społeczeństwa w pracach nad miejscowym planem zagospodarowania przestrzennego, zachowanie jawności i przejrzystości procedur planistycznych:
- a) ogłoszenia prasowe o przystąpieniu do sporządzenia miejscowego planu zagospodarowania przestrzennego obszaru położonego przy ul. Wincentego Witosa w środkowo-wschodniej części wsi Kobierzyce wraz ze strategiczną oceną oddziaływania na środowisko zostały zamieszczone w prasie lokalnej: „Gazeta Wrocławska” z dn. 18.11.2024r.
 - b) obwieszczenie o przystąpieniu do sporządzenia miejscowego planu zagospodarowania przestrzennego obszaru położonego przy ul. Wincentego Witosa w środkowo-wschodniej części wsi Kobierzyce wraz ze strategiczną oceną oddziaływania na środowisko zostało wywieszone na tablicach ogłoszeń w dniach 18 listopada do 10 grudnia 2024r.
 - c) w terminie określonym w ww ogłoszeniu nie złożono wniosków osób indywidualnych ani innych podmiotów zgodnie z art. 17 ust. 1 ustawy z dnia 27 marca 2003r. o planowaniu i zagospodarowaniu przestrzennym (Dz. U. z 2024r. poz. 1130, ze zm.),
 - d) konsultacje społeczne dotyczące sporządzenia miejscowego planu zagospodarowania przestrzennego obszaru położonego przy ul. Wincentego Witosa w środkowo-wschodniej części wsi Kobierzyce przeprowadzone zostały w dniach od 4 lutego do 4 marca 2026r. W ramach konsultacji przeprowadzono:
 - zbieranie uwag do ww. projektu planu miejscowego w dniach od 4 lutego do 4 marca 2026r.,
 - zbieranie wniosków i uwag do prognoz oddziaływania na środowisko w dniach od 4 lutego do 4 marca 2026r.,
 - dyżur projektanta ww. projektu planu miejscowego w dniu 18 lutego 2026r. w godz. 16.30 – 17.00, w siedzibie Urzędu Gminy Kobierzyce,
 - spotkanie otwarte poprzedzone prezentacją ww. projektu planu miejscowego w dniu 18 lutego 2026r. o godz. 17.00 w siedzibie Urzędu Gminy Kobierzyce,Informacje o przeprowadzeniu konsultacji społecznych zostały zgodnie z art. 8h i na podstawie art. 17 pkt 11 ustawy z dnia 27 marca 2003 r. o planowaniu i zagospodarowaniu przestrzennym (t.j. Dz. U. z 2024 r. poz. 1130, ze zm.), art. 39 ust. 1 pkt 2-5, w związku z art. 46 pkt 2 i art. 54 ust. 2 ustawy z dnia 3 października 2008 r. o udostępnianiu informacji o środowisku i jego ochronie, udziale społeczeństwa w ochronie środowiska oraz o ocenach oddziaływania na środowisko (t.j. Dz. U. z 2024 r. poz. 1112, ze zm.) upowszechnione przez:
 - ogłoszenie w prasie lokalnej – Gazeta Wrocławska z dnia 2 lutego 2026r.,
 - wywieszenie ogłoszenia w siedzibie Urzędu Gminy Kobierzyce,
 - udostępnienie informacji na stronie internetowej Gminy Kobierzyce i na stronie Biuletynu Informacji Publicznej Urzędu Gminy Kobierzyce,
 - w sposób zwyczajowo przyjęty w Gminie Kobierzyce, poprzez poproszenie sołtysów wsi: Małuszów, Solna i Kobierzyce o poinformowanie społeczności tych wsi (np. poprzez wywieszenie na sołeckich tablicach ogłoszeń ogłoszenia Wójta, zebranie sołeckie, itp.) – o rozpoczęciu konsultacji społecznych.W spotkaniu otwartym w dniu 18 lutego 2026r. nie wzięły udziału żadne osoby zainteresowane. Podczas dyżuru projektanta w dniu 18 lutego 2026r. nie zgłosiły się żadne osoby zainteresowane konsultowanym projektem miejscowego planu zagospodarowania przestrzennego obszaru położonego przy ul. Wincentego Witosa w środkowo-wschodniej części wsi Kobierzyce. Obecna jedna osoba była zainteresowana innym projektem planu miejscowego, który obecnie jest jeszcze na etapie opiniowania i uzgadniania. W terminie wskazanym w ogłoszeniu tj. w dniach od 4 lutego do 4 marca 2026r. nie złożono uwag i wniosków do projektu miejscowego planu zagospodarowania przestrzennego obszaru położonego przy ul. Wincentego Witosa w środkowo-wschodniej części wsi Kobierzyce ani do prognozy oddziaływania na środowisko.
- 12) potrzeby zapewnienia odpowiedniej ilości i jakości wody, do celów zaopatrzenia ludności: ustalenia planu w zakresie zaopatrzenia w wodę przewidują możliwość rozbudowy istniejącej sieci wodociągowej.
- 13) ustalając przeznaczenie terenu lub określając potencjalny sposób zagospodarowania i korzystania z terenu, dokonano oceny wagi interesu publicznego i interesów prywatnych (w tym zgłaszanych w

postaci wniosków i uwag, zmierzających do ochrony istniejącego stanu zagospodarowania terenu, jak i zmian w zakresie jego zagospodarowania). Na potrzeby opracowanego planu miejscowego uwzględnione zostały dostępne opracowania ekofizjograficzne oraz opracowane zostały prognozy: oddziaływania na środowisko oraz skutków finansowych uchwalenia planu miejscowego.

- 14) struktura przestrzenna obszaru objętego planem miejscowym została ukształtowana z uwzględnieniem dążenia do minimalizowania transportochłonności układu przestrzennego;
 - 15) rozwiązania przestrzenne planu miejscowego ułatwiają przemieszczanie się pieszych i rowerzystów;
 - 16) zabudowa została wyznaczona w granicach obszaru o w pełni wykształconej zwartej strukturze funkcjonalno-przestrzennej, o bezpośrednim dostępie do sieci komunikacyjnej oraz najlepszym stopniem wyposażenia w sieci infrastruktury technicznej adekwatnych dla nowej, planowanej zabudowy
8. Zgodność z wynikami analizy, o której mowa w art. 32 ust. 1, wraz datą uchwały rady gminy, o której mowa w art. 32 ust. 2 ustawy z dnia 27 marca 2003 r. o planowaniu i zagospodarowaniu przestrzennym (Dz. U. z 20223., poz. 1130, ze zm.) – zgodnie z uchwałą nr XIX/376/2020 Rady Gminy Kobierzyce z dnia 29 maja 2020r. w sprawie aktualności miejscowych planów zagospodarowania przestrzennego oraz studium uwarunkowań i kierunków zagospodarowania przestrzennego Gminy Kobierzyce dopuszcza się sporządzanie korekt i zmian obowiązujących planów miejscowych uwzględniając zmieniającą się sytuację społeczno-gospodarczą i potrzeby inwestorów.
9. Wpływ na finanse publiczne, w tym budżet gminy:
- 1) realizacja ustaleń planu miejscowego prawdopodobnie będzie dla gminy neutralna finansowo ($NPV = 0$). Warunkiem trafności prognozy jest spełnienie przyjętych wcześniej założeń w oparciu, o które została ona sporządzona.
 - 2) wprowadzenie w życie ustaleń planu miejscowego powinno umożliwi realizację niedostępnych do tej pory rodzajów usług, oraz obsługi komunikacji.
 - 3) nie przewiduje się zwiększenia wpływów do budżetu gminy z tytułu opłat związanych z obrotem nieruchomościami (renta planistyczna i podatek od czynności cywilnoprawnych).
 - 4) po stronie wydatków z budżetu gminy (jako skutków finansowych uchwalenia nowego planu) główną pozycję mogą stanowić koszty rozbudowy komunalnej infrastruktury sieciowej w ramach uzupełnienia sieci już funkcjonujących (sieć wodociągowa i sieci kanalizacyjnej).